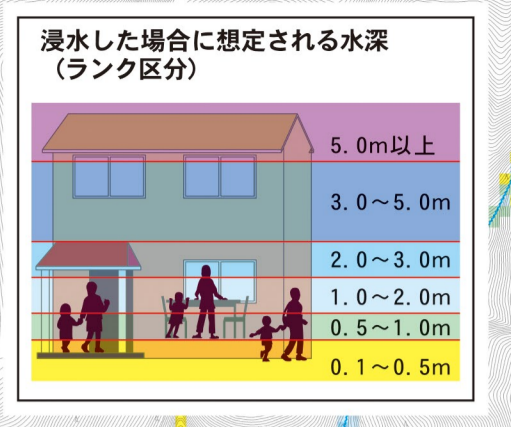


避難時の心得

- 正確な情報収集と 自主的避難を
テレビ、ラジオ、インターネットなどで最新の気象情報、災害情報、避難情報に注意しましょう。雨の状況や洪水の状況に注意し、危険を感じたら自主的に避難しましょう。
- 避難の呼びかけに注意
危険がせまったときには、村役所、駐在所、消防団から、防災行政無線や広報車などにより、避難の呼びかけを行います。呼びかけがあった場合には、速やかに避難してください。
- 要配慮者の 避難に協力
高齢者・障がい者・物故者がおられる方は、避難の呼びかけを聞き取れない場合があります。近所の方や、ご近所の方の協力を得て避難してください。
- 車での避難は控え
自動車での避難は緊急車両の妨げになります。また、交通渋滞を招き、浸水すると逃げなくなります。そのため、特別の場合を除きやめましょう。
- 動きやすい服装
二人以上の避難をするときは、お互い同士で声をかけ合ってください。また、雨天下では道路や河川などの項目がわかりにくいので、杖などで安全を確認しながら歩きましょう。
- 危険箇所を調べておく
日頃から危険な箇所、避難場所はどこかを確認しておきましょう。外出する際には、危険箇所を事前に確認しておきましょう。

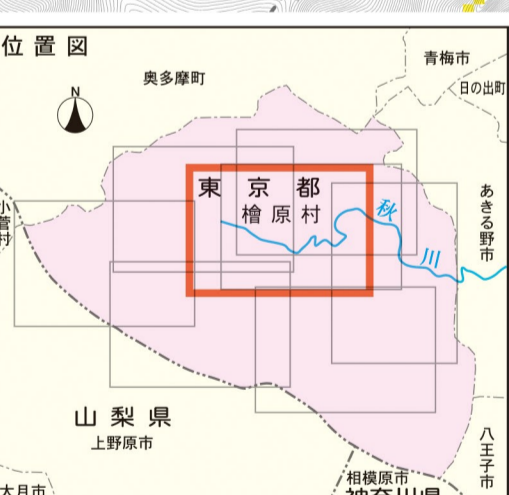
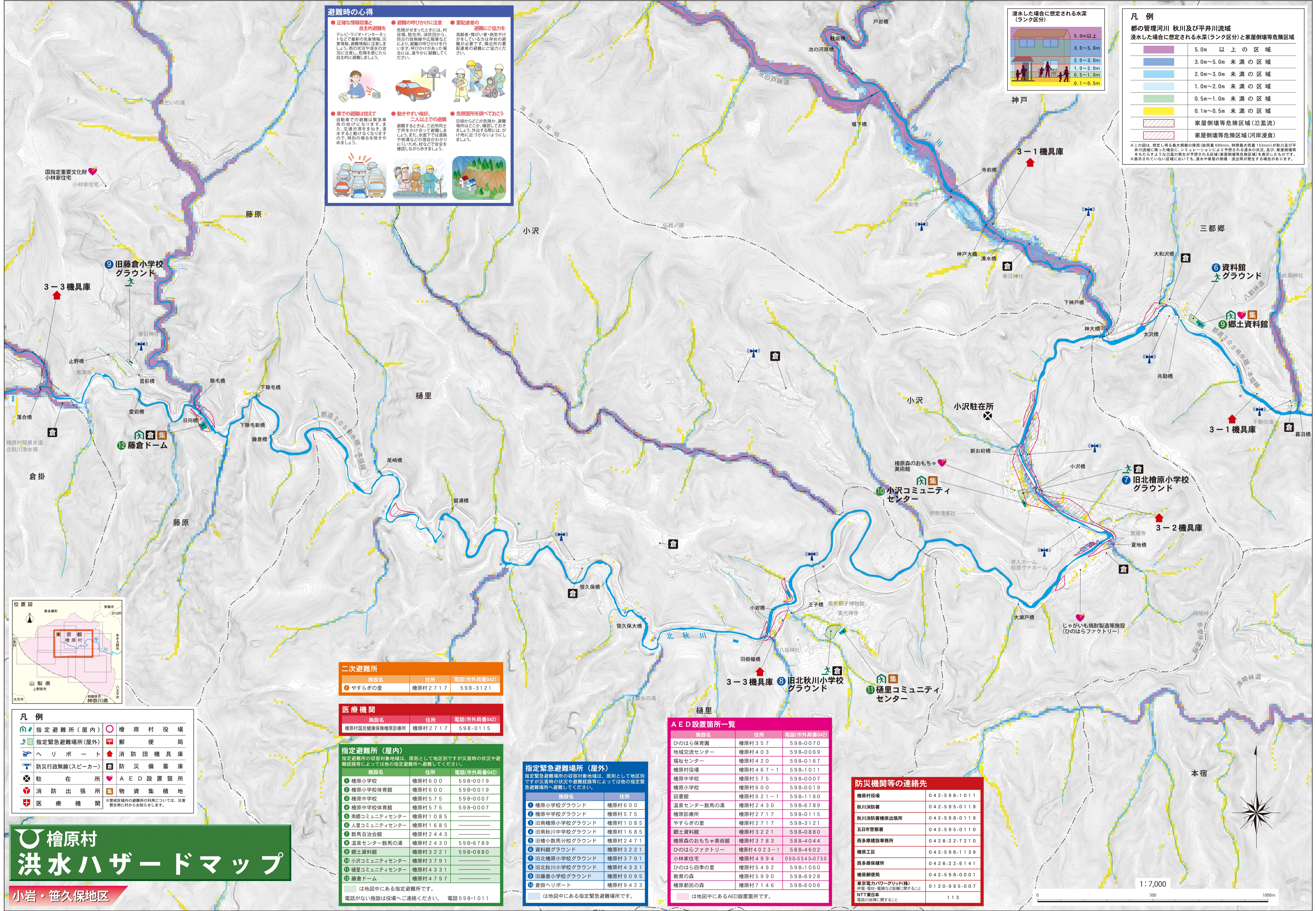


凡例

都の管理河川 秋川及び平井川流域
浸水した場合に想定される水深(ランク区分)と家屋倒壊等危険区域

5.0m 以上の区域
3.0m~5.0m 未満の区域
2.0m~3.0m 未満の区域
1.0m~2.0m 未満の区域
0.5m~1.0m 未満の区域
0.1m~0.5m 未満の区域
家屋倒壊等危険区域(氾濫流)
家屋倒壊等危険区域(河岸浸食)

※この図は、想定される最大規模の降雨(総雨量90mm、時間最大雨量153mm)が秋川及び平井川流域に降った場合に、シミュレーションにより想定される浸水の状況、及び家屋倒壊等をもたらすような浸水の発生が予想される区域(家屋倒壊等危険区域)を表示したものです。
※表示されていない区域においても、浸水や家屋の倒壊・流出等が発生する場合があります。



凡例

- 指定避難所(屋内)
- 指定緊急避難場所(屋外)
- ヘリポート
- 防災行政無線(スピーカー)
- 駐在所
- 消防出張所
- 医療機関
- 榎原村役場
- 郵便局
- 消防団機具庫
- 防災備蓄庫
- AED設置箇所
- 物資集積地

榎原村 洪水ハザードマップ

小岩・笹久保地区

二次避難所

施設名	住所	電話(市外局番042)
やすらぎの里	榎原村 2717	598-3121

医療機関

施設名	住所	電話(市外局番042)
榎原国民健康保険榎原診療所	榎原村 2717	598-0115

指定避難所(屋内)

指定避難所の収容対象地域は、原則として地区別ですが災害時の状況や避難経路等によっては他の指定避難所へ避難してください。

施設名	住所	電話(市外局番042)
1 榎原小学校	榎原村 600	598-0019
2 榎原小学校体育館	榎原村 600	598-0019
3 榎原中学校	榎原村 575	598-0007
4 榎原中学校体育館	榎原村 575	598-0007
5 南郷コミュニティセンター	榎原村 1085	
6 八里コミュニティセンター	榎原村 1685	
7 数馬自治会館	榎原村 2443	
8 温泉センター数馬の湯	榎原村 2430	598-6789
9 郷土資料館	榎原村 3221	598-0880
10 小沢コミュニティセンター	榎原村 3791	
11 榎里コミュニティセンター	榎原村 4331	
12 藤倉ドーム	榎原村 4797	

は地図中にある指定避難所です。
電話がない施設は役場へご連絡ください。電話 598-1011

指定緊急避難場所(屋外)

指定緊急避難場所の収容対象地域は、原則として地区別ですが災害時の状況や避難経路等によっては他の指定緊急避難場所へ避難してください。

施設名	住所
1 榎原小学校グラウンド	榎原村 600
2 榎原中学校グラウンド	榎原村 575
3 旧南郷小学校グラウンド	榎原村 1085
4 旧南秋川中学校グラウンド	榎原村 1685
5 旧榎小敷分校グラウンド	榎原村 2471
6 資料館グラウンド	榎原村 3221
7 旧北榎原小学校グラウンド	榎原村 3791
8 旧北秋川小学校グラウンド	榎原村 4331
9 旧藤倉小学校グラウンド	榎原村 9095
10 倉掛ヘリポート	榎原村 9423

は地図中にある指定緊急避難場所です。

AED設置箇所一覧

施設名	住所	電話(市外局番042)
ひのほら保育園	榎原村 357	598-0070
地域交流センター	榎原村 403	598-0069
福祉センター	榎原村 420	598-0167
榎原村役場	榎原村 467-1	598-1011
榎原中学校	榎原村 575	598-0007
榎原小学校	榎原村 600	598-0019
図書館	榎原村 621-1	598-1160
温泉センター数馬の湯	榎原村 2430	598-6789
榎原診療所	榎原村 2717	598-0115
やすらぎの里	榎原村 2717	598-3121
郷土資料館	榎原村 3221	598-0880
榎原森のおもちゃ美術館	榎原村 3783	588-4044
ひのほらファクトリー	榎原村 4023-1	588-4602
榎原村 4994	090-5543-0750	
小林家住宅	榎原村 4994	090-5543-0750
ひのほら四季の里	榎原村 5492	598-1060
教育の森	榎原村 5990	598-6928
榎原都民の森	榎原村 7146	598-6006

は地図中にあるAED設置箇所です。

防災機関等の連絡先

榎原村役場	042-598-1011
秋川消防署	042-595-0119
秋川消防署榎原出張所	042-598-0119
五日市警察署	042-595-0110
西多摩建設事務所	0428-22-7210
榎原工区	042-598-1139
西多摩保健所	0428-22-6141
榎原郵便局	042-598-0001
東京電力パワーグリッド(株) 停電・電柱・電線など設備に関すること	0120-995-007
NTT東日本 電話の故障に関すること	113