

警報等の種類

気象庁は、大雨や強風などの気象現象によって**災害が起こるおそれのあるときに「注意報」を、重大な災害が起こるおそれのあるときに「警報」を、数十年に一度の大雨などが予想される場合に「特別警報」**を発表して、注意や警戒を呼びかけます。

種 類		予 想 さ れ る 災 害
注意報	大雨注意報	浸水被害や土砂災害が発生するおそれのあるときなど
	洪水注意報	河川の増水や氾濫、堤防の損傷や決壊による災害のおそれのあるとき
警報	大雨警報	重大な浸水被害や土砂災害が発生するおそれのあるときなど
	洪水警報	河川の増水や氾濫、堤防の損傷や決壊による重大な災害のおそれのあるとき
記録的短時間大雨情報		数年に一度程度しか発生しないような短時間の大雨を、観測・解析したとき
特別警報		警報の発表基準をはるかに超える豪雨等異常な現象が予想され、重大な災害の危険性が著しく高まっている場合に発表します。「特別警報」が発表されたら、ただちに命を守る行動をとってください。





*土砂災害警戒情報……大雨警報（土砂災害）の発表後、命に危険を及ぼす土砂災害がいつ発生してもおかしくない状況となったときに、市町村長の避難指示の発令判断や住民の自主避難の判断を支援するよう、対象となる市町村を特定して警戒を呼びかける情報で、都道府県と気象庁が共同で発表しています。危険な場所からの避難が必要な警戒レベル4に相当します。

避難情報の種別

種 別	説 明
高齢者等避難	災害が発生するおそれがあり、災害リスクのある区域の高齢者等が危険な場所から避難するべき場合
避難指示	災害が発生するおそれが高く、災害リスクのある区域の居住者が危険な場所から避難するべき場合
緊急安全確保	災害が発生又は切迫していて、居住者等が身の安全を確保するために立ち退き避難することがかえって危険と考えられる場合

気象情報などはこちらから

日頃から気象情報や河川の水位情報に注意しましょう。テレビ、ラジオ、新聞やインターネットなどから様々な情報を入手しましょう。また、住民の皆さんから村へも情報提供をお願いします。

檜原村総務課	電話 042-598-1011	ホームページ https://www.vill.hinohara.tokyo.jp/	
気象庁天気予報電話サービス	電話 177 最新の天気予報を聞くことができます。	ホームページ https://www.jma.go.jp/jma/index.html	
国土交通省防災情報提供センター	ホームページ https://www.mlit.go.jp/saigai/bosaijoho/ 携帯電話から http://www.mlit.go.jp/saigai/bosaijoho/i-index.html	降水量や雨雲の動きなどを見ることができます。	
東京都水防災総合情報システム	ホームページ https://www.kasen-suibo.metro.tokyo.lg.jp/in/uryosui/tsin0102g.html 携帯電話から https://www.kasen-suibo.metro.tokyo.lg.jp/in/i/tsin0201g.html	都が観測している河川の水位や降水量を見ることができます。	
国土交通省相武国道事務所	ホームページ http://www.ktr.mlit.go.jp/sobu/	防災情報、規制情報などを確認できます。	
テレビのデータ放送	地上デジタルテレビのデータ放送から気象情報やニュース、災害時の情報などを配信しています。 テレビのリモコンの「d」ボタンを押すとデータ放送を見ることができます。 データ放送を活用して、最新の情報を確認しましょう。		